BioFoto Sverige
förening för naturfotografer



Foto: Katarina Henmyr



Foto: Helena Hakulinen

Välkommen till Östafors / Halen

BioFoto Syds naturfototräff i västra Blekinge (o lite Skåne)

Lördagen den 19 okt. 2019 kl. 9.00 –> ca kl. 16:00

Samling: Östafors, parkering se karta

GPS: N 56.212667, E 14.516250

Vårt första stopp blir vid **Östafors** som ligger i Skåne precis på gränsen till Blekinge. Här slingrar sig Holjeån mellan höga, skogsklädda bergsryggar. Naturen är dramatisk med forsande vatten och skarpa, getryggsformade rullstensåsar. De branta sluttningarna är klädda med lövträd. Vi får hoppas att löven får lite mer höstfärg och att vattenmängden fylls på lite tills det är dags för vår träff.

När vi är klara i Östafors kör vi vidare mot **Alltidhult** som ligger mitt emellan sjöarna **Halen** (Blekinges största) och **Raslången**. Beroende på hur många bilar vi är och hur vädret blir denna dag gör vi kanske ett kort stopp i **Boafall** där man kan blicka ut över Halen. I Alltidhult tänder vi grillen, medan grillen värms upp och efter att vi ätit finns det möjlighet att gå en runda i gammal fin granskog som växer i mossklädda marker och även möjlighet att gå till både Raslången och Halen.

För de som vill fortsätta kör vi vidare norrut runt Halen och gör lämpliga stopp på vägen (lite beroende på antal bilar). Vi kommer att tipsa om lämpliga stopp när vi grillar. På östra sidan av Halen ligger Halens naturreservat, här kan du uppleva en skogs- och sjödominerad ”vildmark”.

OBS! Som nämnts så tänds grillen till lunch så tag gärna med korv eller annat grillbart. Klädsel efter väderlek och stadiga skor rekommenderas.

Läs mer om Östafors och Halen

Vägbeskrivning: Se karta och GPS koordinater.

Samåkning: Vi samåker om möjligt. Om du har extra plats i bilen eller inte redan har någon att åka med så hör av er till undertecknad via mail (se nedan). Ange hur många personer det gäller och varifrån så skall vi försöka pussla ihop det. I övrigt ingen föranmälan, det är bara att komma.

Välkomna! Katarina Henmyr, Helena Hakulinen och

Tomas Hansen (Tel. 070 7323622, tomas.hansen@comhem.se)

Hälsningar ***Ledningsgruppen*** BioFoto Syd

I samarbete med:

Studiefrämjandet

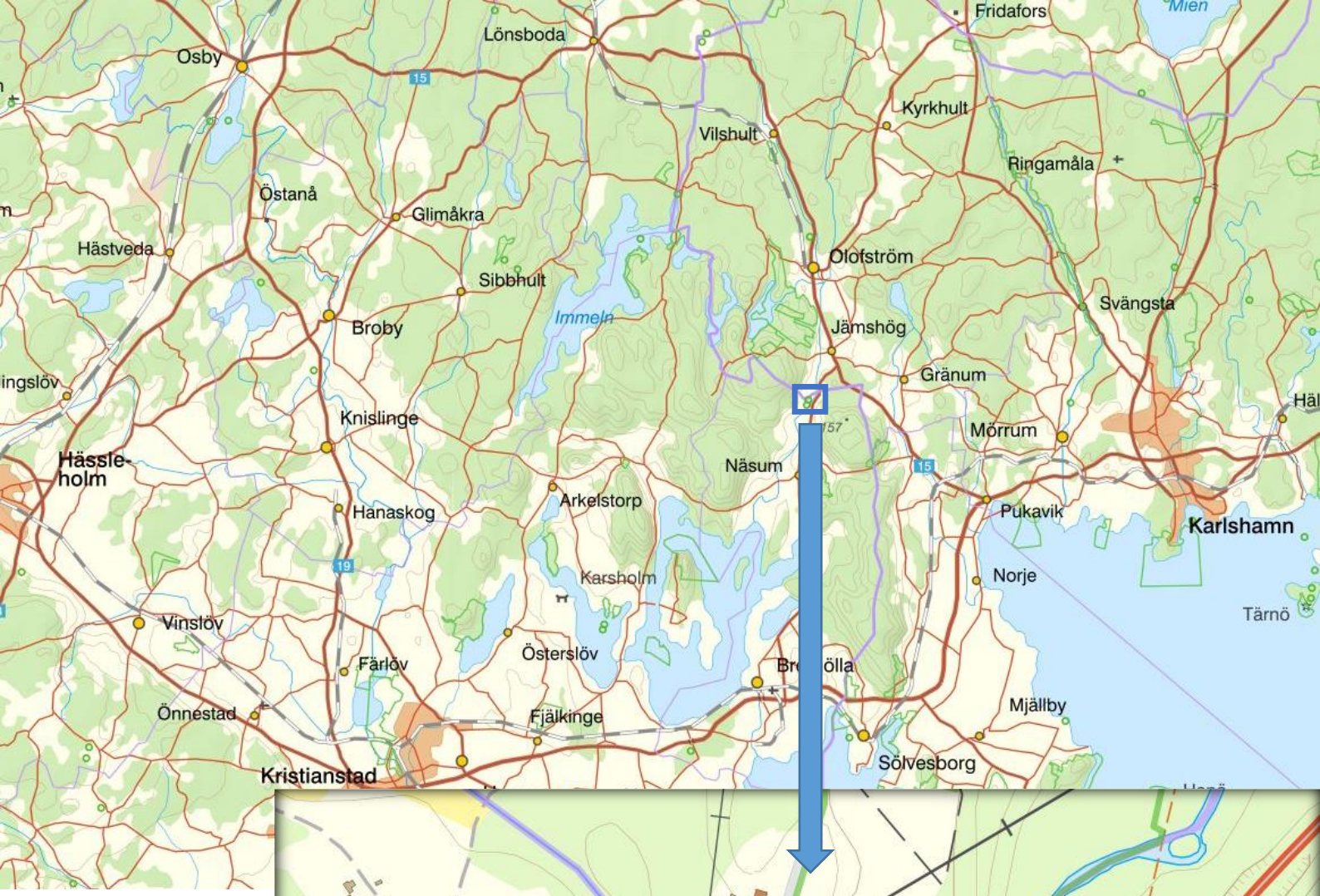

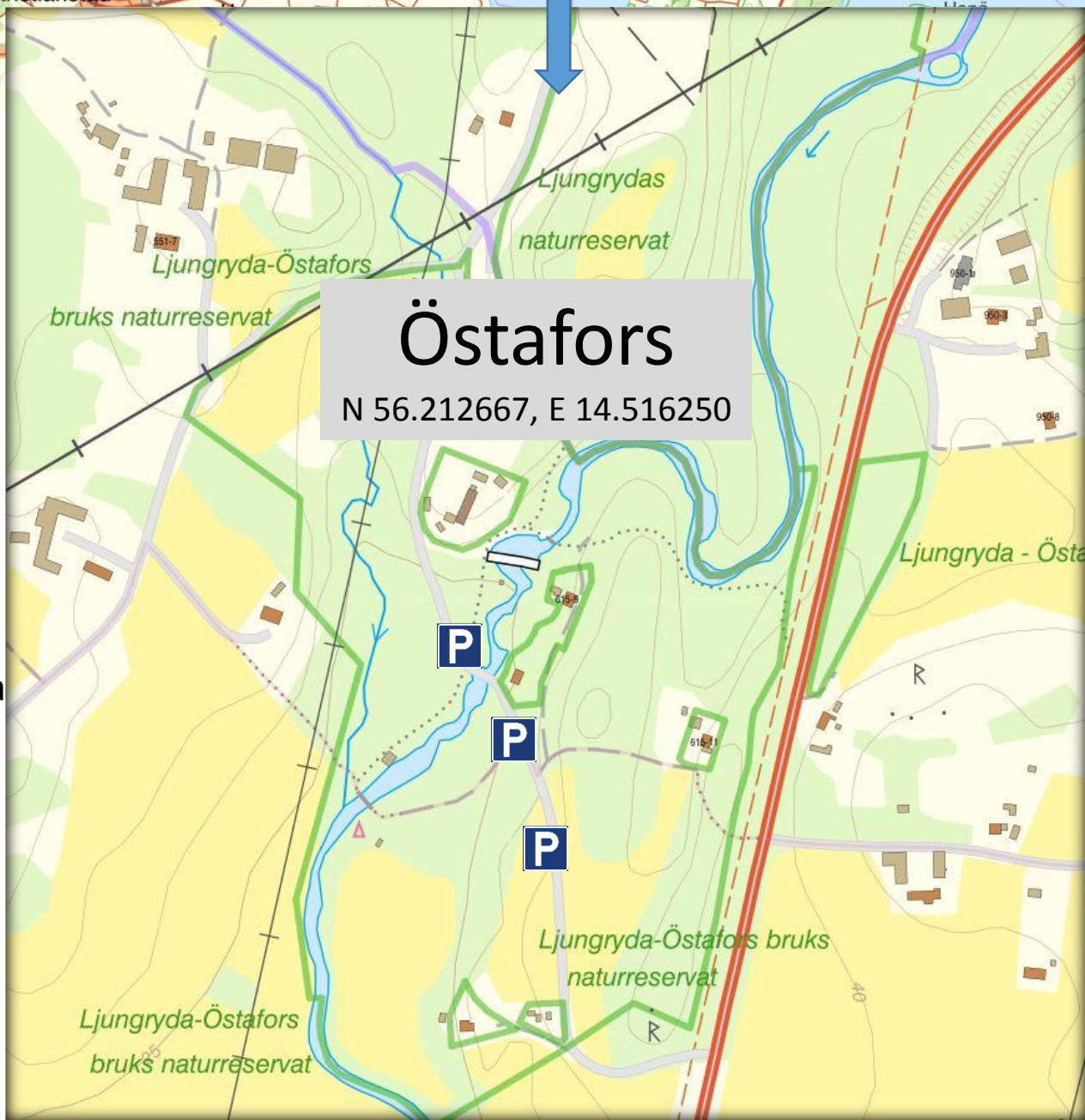

Östafors ligger längs väg 116 mellan Näsum och Jämshög

Det finns tre platser att ställa bilarna så vi får försöka fördela dem så gått det går

Alltidhult

Karta
Flygfoto
Alltidhultsån
Ropekullen
Alltidhult
P

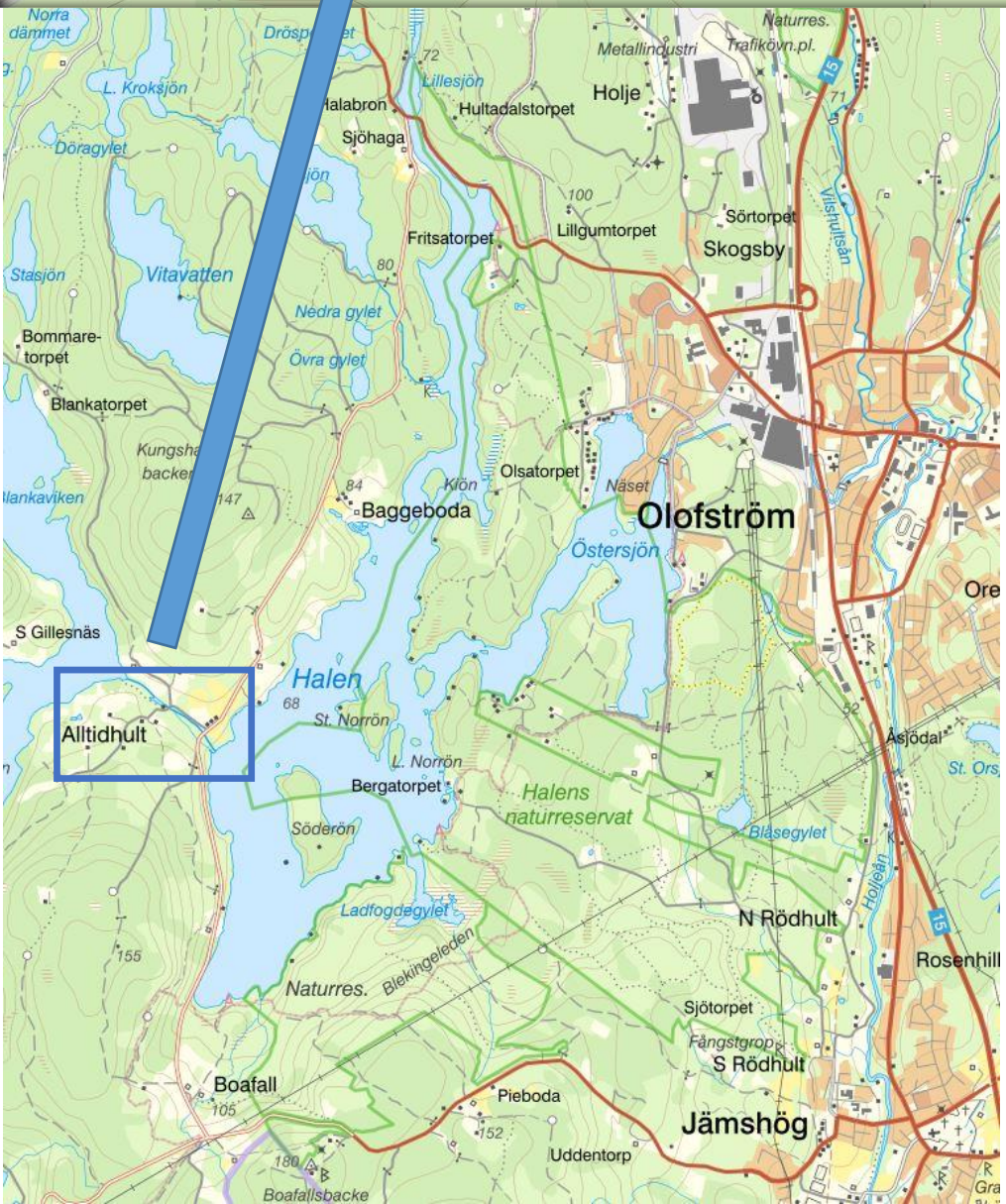
Norra dämmet
L. Kroksjön
Döragylet
Halabron
Sjöhaga
Lillesjön
Hultadalstorpet
Holje
Metallindustri
Naturres.
Trafikövn.pl.
Fritsatorpet
Lillgumtorpet
Sörtorpet
Skogsby
Vilshultsån
Stasjön
Vitavatten
Nedra gylet
Övra gylet
Bommare-torpet
Blankatorpet
Kungsh backen
Blankaviken
Klön
Olsatorpet
Näset
Baggeboda
Olofström
Östersjön
S Gillesnäs
Halen
Alltidhult
St. Norrön
L. Norrön
Bergatorpet
Halens naturreservat
Söderön
Blåsegylet
Ladfogdegylet
Blekingeleden
Naturres.
N Rödhult
Hollsån
Rosenhill
Åsjödal
Sjötorpet
Fångstgrop
S Rödhult
Boafall
Pieboda
Jämshög
Uddentorp
Boafallsbacke